



EVROPSKÁ UNIE
Evropské strukturální a investiční fondy
Operační program Doprava

Ministerstvo dopravy
Státní fond dopravní
infrastruktury



Jiná ověření:

Paré:

Orientační schéma:




Razítko oprávněné osoby:

Podpis:

Datum:

Revize:	Datum:	Popis:	Kontroloval:
000	30.09.2023	Definitivní odevzdání dokumentace	Ing. Jan Smetana

Stavebník/Investor:	Správa železnic, státní organizace		SPRÁVA ŽELEZNIC
Adresa:	Dlážděná 1003/7, 110 00 Praha 1		
Zástupce investora:	Stavební správa západ		
Adresa:	Ke Štvanici 656/3, 186 00 Praha 8 – Karlín		

Zhotovitel díla:	EXprojekt s.r.o.	
Adresa:	Heršpická 758/13, 619 00 Brno	
Kontakt:	T: +420 533 312 000 E: info@exprojekt.cz	
Zhotovitel objektu:	EXprojekt s.r.o.	
Adresa:	Heršpická 758/13, 619 00 Brno	
Kontakt:	T: +420 533 312 000 E: info@exprojekt.cz	
Hlavní projektant (HIP):	Ing. Petr Jemelka Ing. Dominik Mojžíšek	Specialista: Ing. Jan Smetana

Název stavby/akce:	Sanace železničního spodku Lovosice - Bohušovice - Náhrada přejezdu P2418 objízdnou komunikací	Označení investora: S631500901
		Označení zhotovitele: 2020-077
Název části:	Dokladová část pro správní řízení	Označení části: N.1.5
Název objektu/díleč části:	Geodetický podklad zpracovaný podle jiných právních předpisů	Označení objektu/komplexu: -
Název přílohy:	Místopisy bodů vytyčovací sítě	Číslo přílohy: 3. 301
Odpovědný projektant:	Zpracovatel přílohy: Ing. Stanislav Sabo	Stupeň dokumentace: DSP+PDPS
Kraj:	Katastrální území: Ústecký viz textová část	Smluvní datum zpracování: 30.09.2023

Kódové označení přílohy:
S631500901_PDPS_N15XX_XXXXXXX_XX_3_301_000

GEODETICKÉ ÚDAJE

Výpis z databáze Železničního bodového pole

Databáze: **szgdb** ----- Umístěná v: ezbp.szg.cz : 5433

Pracoviště: **SŽG, pracoviště Ústí nad Labem** - 01. 09. 2023 09:04:23 - Kozma, Vít

!!! NEŘÍZENÁ KOPIE !!!

str. 10/34

Traťový úsek: **0801** Praha Masarykovo nádraží st.4 (m.) - Děčín hl.n. (včetně)
Definiční úsek: **26** Bohušovice nad Ohří - Lovosice
Číslo bodu: **905** km: **490,144** Katastrální území: Bohušovice nad Ohří

Souřadnice JTSK

Y = 757366,091

X = 995093,447

Nadm. výška 152,603

Souřadnice ETRS89

Latitude

Longitude

El. High

Výškový systém: Bpv

Typ určení výšky: Nivelací

Typ určení bodu: POL

Třída přesnosti: 2

Splnění TKP: ANO

Druh stabilizace: vrtule

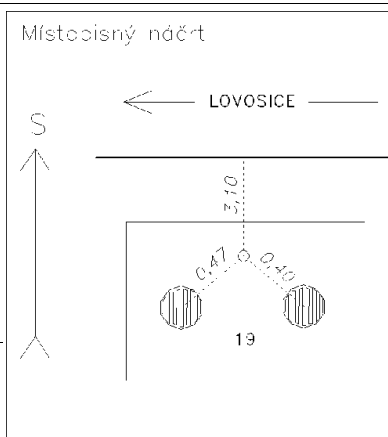
Poznámka: vrtule v patce TV19 Původní číslo bodu 12431

Vyhotovil: SŽG Praha, pracoviště Praha

Platnost (od – do): 27. 2. 2013 -

Transformační klíč:

Původ bodu: G90272F29022



Traťový úsek: **0801** Praha Masarykovo nádraží st.4 (m.) - Děčín hl.n. (včetně)
Definiční úsek: **26** Bohušovice nad Ohří - Lovosice
Číslo bodu: **907** km: **490,490** Katastrální území: Bohušovice nad Ohří

Souřadnice JTSK

Y = 757678,238

X = 994944,405

Nadm. výška 153,226

Souřadnice ETRS89

Latitude

Longitude

El. High

Výškový systém: Bpv

Typ určení výšky: Nivelací

Typ určení bodu: POL

Třída přesnosti: 2

Splnění TKP: ANO

Druh stabilizace: vrtule

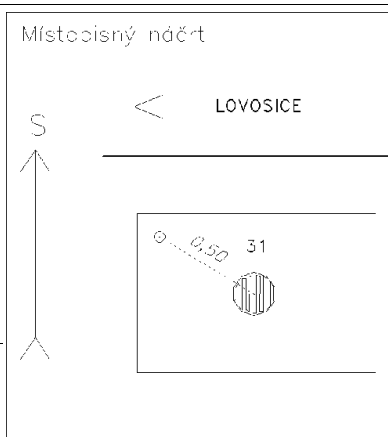
Poznámka: vrtule v patce TV31 Původní číslo bodu 12442

Vyhotovil: SŽG Praha, pracoviště Praha

Platnost (od – do): 27. 2. 2013 -

Transformační klíč:

Původ bodu: G90272F29022



GEODETICKÉ ÚDAJE

Výpis z databáze Železničního bodového pole

Databáze: **szgdb** ----- Umístěná v: ezbp.szg.cz : 5433

Pracoviště: **SŽG, pracoviště Ústí nad Labem** - 01. 09. 2023 09:04:23 - Kozma, Vít

!!! NEŘÍZENÁ KOPIE !!!

str. 11/34

Traťový úsek: **0801** Praha Masarykovo nádraží st.4 (m.) - Děčín hl.n. (včetně)
Definiční úsek: **26** Bohušovice nad Ohří - Lovosice
Číslo bodu: **908** km: **490,671** Katastrální území: Bohušovice nad Ohří

Souřadnice **JTSK**

Y = 757836,546

X = 994853,951

Nadm. výška 151,904

Souřadnice **ETRS89**

Latitude

Longitude

El. High

Výškový systém: Bpv

Typ určení výšky: Nivelací

Typ určení bodu: POL

Třída přesnosti: 2

Splnění TKP: ANO

Druh stabilizace: vrtule

Poznámka: vrtule v patce TV38 Původní číslo bodu 12451

Vyhotovil: SŽG Praha, pracoviště Praha

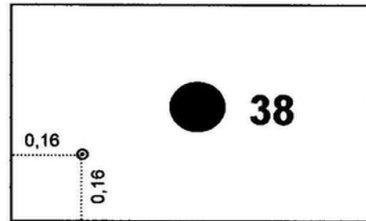
Platnost (od – do): 27. 2. 2013 -

Transformační klíč:

Původ bodu: G90272F29022

Místopisný náčrt

← LOVOSICE →



Traťový úsek: **0801** Praha Masarykovo nádraží st.4 (m.) - Děčín hl.n. (včetně)
Definiční úsek: **26** Bohušovice nad Ohří - Lovosice
Číslo bodu: **909** km: **490,792** Katastrální území: Bohušovice nad Ohří

Souřadnice **JTSK**

Y = 757949,556

X = 994810,715

Nadm. výška 151,733

Souřadnice **ETRS89**

Latitude

Longitude

El. High

Výškový systém: Bpv

Typ určení výšky: Nivelací

Typ určení bodu: POL

Třída přesnosti: 2

Splnění TKP: ANO

Druh stabilizace: vrtule

Poznámka: vrtule v patce TV41 Původní číslo bodu 12461

Vyhotovil: SŽG Praha, pracoviště Praha

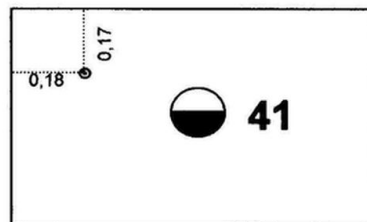
Platnost (od – do): 27. 2. 2013 -

Transformační klíč:

Původ bodu: G90272F29022

Místopisný náčrt

← LOVOSICE →



GEODETICKÉ ÚDAJE

Výpis z databáze Železničního bodového pole

Databáze: **szgdb** ----- Umístěná v: ezbp.szg.cz : 5433

Pracoviště: **SŽG, pracoviště Ústí nad Labem** - 01. 09. 2023 09:04:23 - Kozma, Vít

!!! NEŘÍZENÁ KOPIE !!!

str. 12/34

Traťový úsek: **0801** Praha Masarykovo nádraží st.4 (m.) - Děčín hl.n. (včetně)
Definiční úsek: **26** Bohušovice nad Ohří - Lovosice
Číslo bodu: **910** km: **490,963** Katastrální území: Bohušovice nad Ohří

Souřadnice JTSK

Y = 758098,410

X = 994726,963

Nadm. výška 151,463

Souřadnice ETRS89

Latitude

Longitude

El. High

Výškový systém: Bpv

Typ určení výšky: Nivelací

Typ určení bodu: POL

Třída přesnosti: 2

Splnění TKP: ANO

Druh stabilizace: vrtule

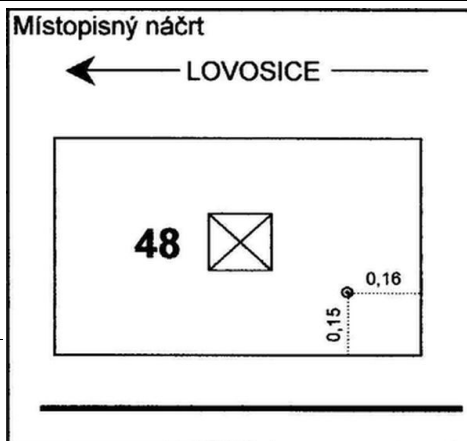
Poznámka: vrtule v patce TV48 Původní číslo bodu 12462

Vyhotovil: SŽG Praha, pracoviště Praha

Platnost (od – do): 27. 2. 2013 -

Transformační klíč:

Původ bodu: G90272F29022



Traťový úsek: **0801** Praha Masarykovo nádraží st.4 (m.) - Děčín hl.n. (včetně)
Definiční úsek: **26** Bohušovice nad Ohří - Lovosice
Číslo bodu: **3390** km: **490,990** Katastrální území: Bohušovice nad Ohří

Souřadnice JTSK

Y = 758123,383

X = 994729,232

Nadm. výška 150,828

Souřadnice ETRS89

Latitude N 50°29'54.05687"

Longitude E 14°6'52.74409"

El. High 195.141

Výškový systém: Bpv

Typ určení výšky: Nivelací

Typ určení bodu: GNSS

Třída přesnosti: 1

Splnění TKP: ANO

Druh stabilizace: kámen

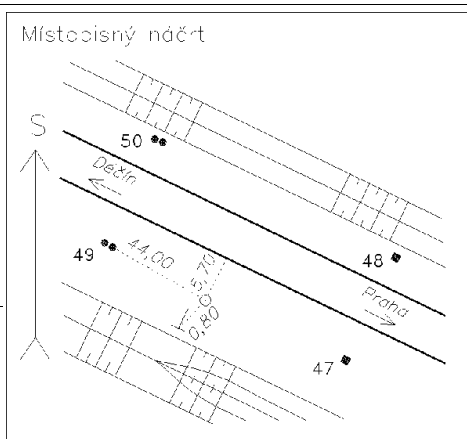
Poznámka: kámen s křížkem

Vyhotovil: SŽG Praha, pracoviště Praha

Platnost (od – do): 27. 2. 2013 -

Transformační klíč: TRK20801485493

Původ bodu: G90272F29022



GEODETICKÉ ÚDAJE

Výpis z databáze Železničního bodového pole

Databáze: **szgdb** ----- Umístěná v: ezbp.szg.cz : 5433

Pracoviště: **SŽG, pracoviště Ústí nad Labem** - 01. 09. 2023 09:04:23 - Kozma, Vít

!!! NEŘÍZENÁ KOPIE !!!

str. 13/34

Traťový úsek: **0801** Praha Masarykovo nádraží st.4 (m.) - Děčín hl.n. (včetně)
Definiční úsek: **26** Bohušovice nad Ohří - Lovosice
Číslo bodu: **911** km: **491,089** Katastrální území: Keblice

Souřadnice **JTSK**

Y = 758212,318

X = 994671,644

Nadm. výška 151,234

Souřadnice **ETRS89**

Latitude

Longitude

El. High

Výškový systém: Bpv

Typ určení výšky: Nivelací

Typ určení bodu: POL

Třída přesnosti: 2

Splnění TKP: ANO

Druh stabilizace: vrtule

Poznámka: vrtule v patce TV52 Původní číslo bodu 12471

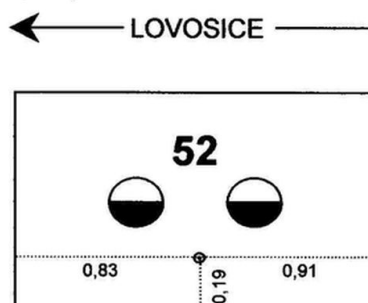
Vyhotovil: SŽG Praha, pracoviště Praha

Platnost (od – do): 27. 2. 2013 -

Transformační klíč:

Původ bodu: G90272F29022

Místopisný náčrt



Traťový úsek: **0801** Praha Masarykovo nádraží st.4 (m.) - Děčín hl.n. (včetně)
Definiční úsek: **26** Bohušovice nad Ohří - Lovosice
Číslo bodu: **906** km: **491,322** Katastrální území: Bohušovice nad Ohří

Souřadnice **JTSK**

Y = 757522,167

X = 995006,280

Nadm. výška 152,378

Souřadnice **ETRS89**

Latitude

Longitude

El. High

Výškový systém: Bpv

Typ určení výšky: Nivelací

Typ určení bodu: POL

Třída přesnosti: 2

Splnění TKP: ANO

Druh stabilizace: vrtule

Poznámka: vrtule v patce TV26 Původní číslo bodu 12441

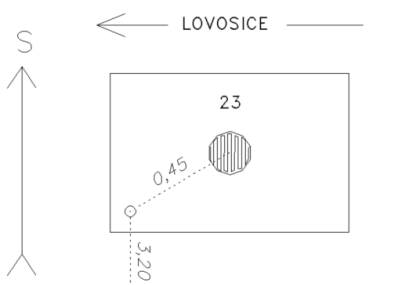
Vyhotovil: SŽG Praha, pracoviště Praha

Platnost (od – do): 27. 2. 2013 -

Transformační klíč:

Původ bodu: G90272F29022

Místopisný náčrt



GEODETICKÉ ÚDAJE

Výpis z databáze Železničního bodového pole

Databáze: **szgdb** ----- Umístěná v: ezbp.szg.cz : 5433

Pracoviště: **SŽG, pracoviště Ústí nad Labem** - 01. 09. 2023 09:04:23 - Kozma, Vít

!!! NEŘÍZENÁ KOPIE !!!

str. 14/34

Traťový úsek: **0801** Praha Masarykovo nádraží st.4 (m.) - Děčín hl.n. (včetně)
Definiční úsek: **26** Bohušovice nad Ohří - Lovosice
Číslo bodu: **912** km: **491,328** Katastrální území: Prosmyky

Souřadnice JTSK

Y = 758427,354

X = 994567,577

Nadm. výška 150,859

Souřadnice ETRS89

Latitude

Longitude

El. High

Výškový systém: Bpv

Typ určení výšky: Nivelací

Typ určení bodu: POL

Třída přesnosti: 2

Splnění TKP: ANO

Druh stabilizace: vrtule

Poznámka: vrtule v patce TV60 Původní číslo bodu 12481

Vyhotovil: SŽG Praha, pracoviště Praha

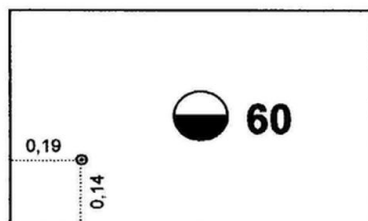
Platnost (od – do): 27. 2. 2013 -

Transformační klíč:

Původ bodu: G90272F29022

Místopisný náčrt

← LOVOSICE →



Traťový úsek: **0801** Praha Masarykovo nádraží st.4 (m.) - Děčín hl.n. (včetně)
Definiční úsek: **26** Bohušovice nad Ohří - Lovosice
Číslo bodu: **913** km: **491,539** Katastrální území: Prosmyky

Souřadnice JTSK

Y = 758621,436

X = 994484,958

Nadm. výška 150,597

Souřadnice ETRS89

Latitude

Longitude

El. High

Výškový systém: Bpv

Typ určení výšky: Nivelací

Typ určení bodu: POL

Třída přesnosti: 2

Splnění TKP: ANO

Druh stabilizace: vrtule

Poznámka: vrtule v patce TV67 Původní číslo bodu 12491

Vyhotovil: SŽG Praha, pracoviště Praha

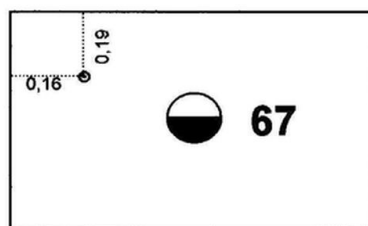
Platnost (od – do): 27. 2. 2013 -

Transformační klíč:

Původ bodu: G90272F29022

Místopisný náčrt

← LOVOSICE →



GEODETICKÉ ÚDAJE

Výpis z databáze Železničního bodového pole

Databáze: **szqdb** ----- Umístěná v: ezbp.szq.cz : 5433

Pracoviště: **SŽG, pracoviště Ústí nad Labem** - 01. 09. 2023 09:04:23 - Kozma, Vít

!!! NEŘÍZENÁ KOPIE !!!

str. 15/34

<i>Traťový úsek:</i>	0801	Praha Masarykovo nádraží st.4 (m.) - Děčín hl.n. (včetně)
<i>Definiční úsek:</i>	26	Bohušovice nad Ohří - Lovosice
<i>Číslo bodu:</i>	914	km: 491,755 Katastrální území: Prosmyky

Souřadnice	JTSK
$Y =$	758811,425
$X =$	994380,507
Nadm. výška	150,456
Souřadnice	ETRS89
Latitude	

Longitude

El. High

<i>Výškový systém:</i>	Bpv
<i>Typ určení výšky:</i>	Nivelací
<i>Typ určení bodu:</i>	POL
<i>Třída přesnosti:</i>	2
<i>Splnění TKP:</i>	ANO

Druh stabilizace: vrtule

Poznámka: vrtule v patce TV76 Původní číslo bodu 12502

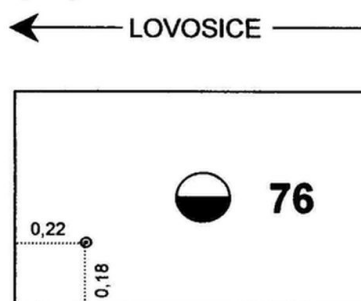
Vyhotovil: SŽG Praha, pracoviště Praha

Platnost (od – do): 27. 2. 2013 -

Transformační klíč:

Původ bodu: G90272F29022

Místopisný náčrt



<i>Traťový úsek:</i>	0801	Praha Masarykovo nádraží st.4 (m.) - Děčín hl.n. (včetně)
<i>Definiční úsek:</i>	26	Bohušovice nad Ohří - Lovosice
<i>Číslo bodu:</i>	3400	km: 491,783 Katastrální území: Prosmyky

Souřadnice	JTSK
$Y =$	758831,374
$X =$	994371,411
<i>Nadm. výška</i>	150,071

Souřadnice	ETRS89
<i>Latitude</i>	N 50°30'2.30492"
<i>Longitude</i>	E 14°6'14.62442"
<i>El. High</i>	194.384

Výškový systém:

Typ určení výšky: Nivelací

Typ určení bodu: GNSS

Třída přesnosti:

Splnění TKP: ANO

Druh stabilizace: kámen

Poznámka: kámen s křížkem

Vyhotovil: SŽG Praha, pracoviště Praha

Platnost (od – do): 27. 2. 2013 -

Transformační klíč: TRK20801485493

Původ bodu: G90272F29022

Místocisný náčrt

